

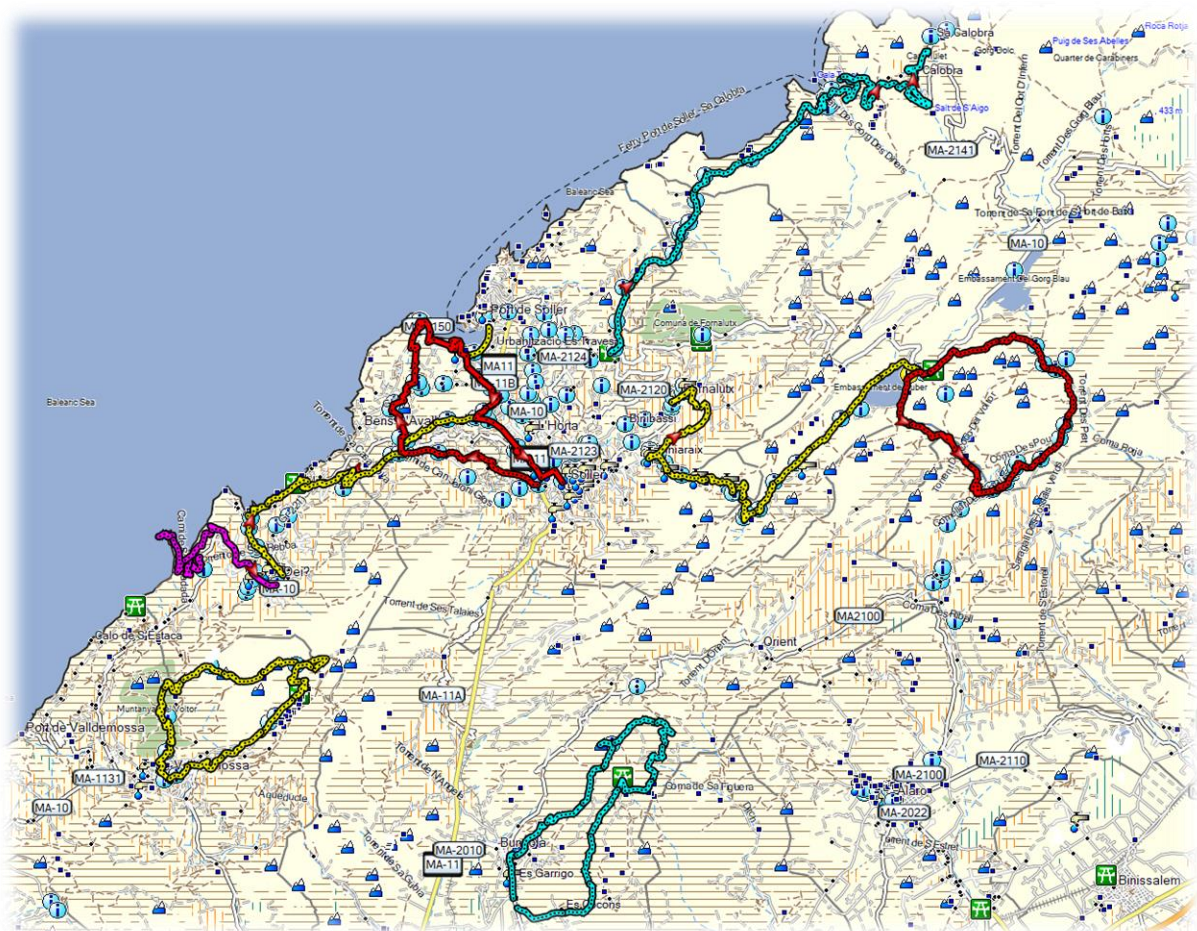
WANDELVAKANTIE MALLORCA



SIERRA TRAMUNTANA
OKTOBER 2021

REISBESCHRIJVING

Mallorca is Europa's vakantie-eiland nummer één. Op slechts enkele uren vliegen van België wacht de vakantieganger een typisch mediterrane manier van leven, en dit met meer dan 300 dagen zon per jaar. Voor natuurvrienden is dit een uitermate aantrekkelijk en veelzijdig eiland. Ver weg van de overvolle kusten in het zuiden komen wandelaars en klimmers in het stille binnenland volledig aan hun trekken. Lieflijke dalen, spectaculaire kloven en niet in de laatste plaats de imposante bergketen van de Serra de Tramuntana maken het Middellandse Zee-eiland tot een zeer bekoorlijk reisdoel, dat ontelbare panoramische toppen en landschappelijke ontdekkingen te bieden heeft. Speciaal in het voorjaar laat Mallorca zich van zijn mooiste kant zien, als weiden vol bloemen en honderdduizenden amandelbomen hele landstreken in bloeiende tuinen veranderen. En wat Mallorca extra attractief maakt: van in de bergen ligt de zee vaak binnen gezichtsbereik. Af en toe krijgen we zicht op een van de 85 nog bewaard gebleven wachttorens die uit angst voor piraten rondom het eiland zijn gebouwd. En ver van de gebaande wegen vind je zo nu en dan zelfs nog een eenzame baai om een duik in te nemen. We doen wandelingen langsheen de GR 221 en bezoeken er enkele hutten. We doen klovenwandelingen, waarbij de oorspronkelijke natuur van Mallorca kan worden verkend. We wandelen in de voetsporen van kalkbranders, kolenbranders en sneeuwverzamelaars, die een dicht vertakt netwerk van paden hebben achtergelaten. Bijzonder romantisch zijn de wandelingen over geheime smokkelaarspadjes, oude ruiterspaden en vooral de onlangs weer gerestaureerde geplaveide pelgrimspaden. Tijdens onze wandelingen komen we in idyllische dorpjes waarvan 4 die op de lijst staan van "10 mooiste dorpen van de Balearen".



DEELNEMERS



Vlnr : Ludwig D'Haese (Merchtem), Gino Vandeweyer (Merchtem), Guido Melis (Merchtem) en Guido Claesen (Tervuren).



Maandag 18 oktober 2021

Soort : Het landgoed Son Marroig en Sa Foradada
Plaats : Deià
Afstand : 10 km
Stijgen : 400 m
Dalen : 400 m
Duur : 5 uur





We hebben een huisje gehuurd met 4 slaapkamers aan de rand van het dorp Sollèr. De mensen waarmee ik de ganse week op stap ben zijn allemaal wandelmaten van mij waarmee ik in het verleden al meerdere wandelvakanties heb mee doorgebracht. We kennen elkaar dus door en door.



Zoals je wel nog op meerdere foto's zult zien, is er regelmatig rook te zien. Spanjaarden zijn dan ook verknochte vuurtjes stokers. Al wat brandbaar is wordt opgebrand in een ton.



We rijden met de auto tot het dorpje Deià en nemen daar de bus naar het landgoed Son Marroig en Sa Foradada. Het is een rit van ongeveer 20 minuten.



Mallorca is het grootste eiland van de Gymneseai en de Balearen. Het is een eilandengroep in de Middellandse Zee behorende tot Spanje. Er wonen ongeveer 860.000 mensen in Mallorca.



Sa Foradada betekent letterlijk “de doorboorde”. Het is een natuurlijk gat in een rotsformatie. De rots zelf heeft een hoogte van ongeveer 400 meter. Er is ook een kleine aanlegsteiger aan het uiteinde van het schiereilandje waar boten kunnen aanleggen.



Cumulus wolken maken torentjes boven de zeespiegel. Een natuurfenomeen dat ik nog niet eerder heb gezien. Soms is er een weg afgesloten voor auto's maar kunnen voetgangers wel over een poortje (dat gemaakt is als een laddertje) klauteren.



Tijdens deze wandeling krijgen we regelmatig zicht op zee. Mallorca is een bestuurlijke eenheid binnen de Balearen met een eigen volksvertegenwoordiging, de Eilandraad (Consell Insular). De hoofdstad is Palma de Mallorca, dat tevens de hoofdstad van de Balearen is. De officiële talen zijn het Catalaans en het Spaans; de lokale Catalaanse spreektaal heet het

Mallorquin. De naam Mallorca komt van de Griekse kolonisten die op het eiland de gezegende tempel voor Heracles Maliorcas oprichtten.





Her en der zien we ook rotsformaties die ontstaan zijn door lava.



We haasten ons niet en houden regelmatig halt om te genieten van de schoonheid rondom ons.



Het witmarmeren paviljoen op de kliffen boven de zee is de blikvanger van San Marroig.. Dit domein is een van de meest romantische locaties aan de westkust van Mallorca, met een prachtig uitzicht op de ruige kustlijn.



De oudste gebouwen van Son Marroig dateren uit de 15e en 16e eeuw en zijn gebouwd in renaissancestijl. In 1870 kocht de Oostenrijkse aartshertog Ludwig Salvator het landgoed en maakte het tot zijn hoofdverblijf.



Sinds 1927 is het landgoed Son Marroig opengesteld voor het publiek. In het hoofgebouw is een museum dat licht werpt op het leven en werk van Ludwig Salvator. Naast de historische

meubelen werden de kamers ingericht met kunstwerken en eigentijds meubilair. De nicht van de hertog, de Oostenrijkse keizerin Sissi, was hier ooit te gast.

Dinsdag 19 oktober 2021

Soort : Van Deià naar Port de Soller
Plaats : Deià/Port de Soller
Afstand : 14 km
Stijgen : 400 m
Dalen : 500 m
Duur : 6 uur





Af en toe moet er al eens geklauterd worden.




De Cala Deià is een van de schilderachtigste baaien van het eiland. Er is een klein strandje dat omringt is door rotsen. Dit strand zelf bestaat uit stenen en kiezels. Het water leent zich uitstekend voor een frisse duik en zeker ook om te snorkelen.



Er zijn daar ook meerdere restaurantjes maar die waren nog gesloten toen wij er aankwamen.



Ook van bovenuit ziet de baai van Deià er betoverend uit.



Deze wandeling loopt door oeroude olijvenbosjes en biedt mooie uitzichten op de Tramuntanakust.



De baaien hier lokken ook tal van kleine bootjes.



Op sommige plaatsen heeft men houten afspanningen gemaakt om ongevallen te vermijden.




In juli 2009 heeft de ETA op Majorca een bomaanslag gepleegd, waarbij twee agenten van de Guardia Civil in hun dienstwagen om het leven kwamen. Deze aanslag was de eerste ETA-

aanslag ooit op de Balearen. In het verleden was wel reeds een poging van de ETA om de Spaanse koning Juan Carlos, die op Majorca een zomerverblijf heeft, te vermoorden. Maar deze aanslag werd verijdeld.





Mallorca is een tamelijk groen eiland met veel bloemen, het gehele jaar door.



We komen in het dromerige dorpje Llucalcari waar de tijd lijkt stil gestaan te hebben. U vindt Llucalcari op een heuvel onder de weg tussen Deià en Soller. De traditionele huizen lijken

gehuld in een diep gevoel van rust, maar laat je niet misleiden. Llucalcari is niet dood, het is gewoon lui op de meest dromerige manier.





Llucalcari is het kleinste dorp van Mallorca. Het strand onderaan dit dorp heeft rode modder. Je kan daar jezelf mee bedekken, men noemt het hier magische zeemodder. Het is een

zoetwaterstroom aan de achterkant van het strand. Zoek naar de rode modder en smeer je lichaam ermee in. Er wordt aangenomen dat het de bloedsomloop verbetert en je lichaam ontgift. Het hoge magnesiumgehalte verlicht pijnlijke spieren. Fosfaten en natrium zullen u helpen hydrateren en ontstekingen verminderen. Laat de modder gewoon op je huid liggen totdat deze droog is en was hem dan af. Voila!





Volgens onze bronnen komt de naam Lluç Alcari van het Latijnse "lucus", wat heilig hout betekent, vermengd met het Arabische woord voor een groep huizen. Lluçalcari is lange tijd

een toevluchtsoord geweest voor kunstenaars zoals Sebastià Junyer, een Catalaanse schilder die Picasso vergezelde op zijn eerste reis naar Parijs.






Het voornaamste wandelgebied in Mallorca is de bergketen Tramuntana, die zich over een lengte van circa 90 km van Andratx in het zuidwesten tot aan Port de Pollençà uitstrekt.



Eeuwenoude olijfbomen vind je hier in alle formaten en vormen.



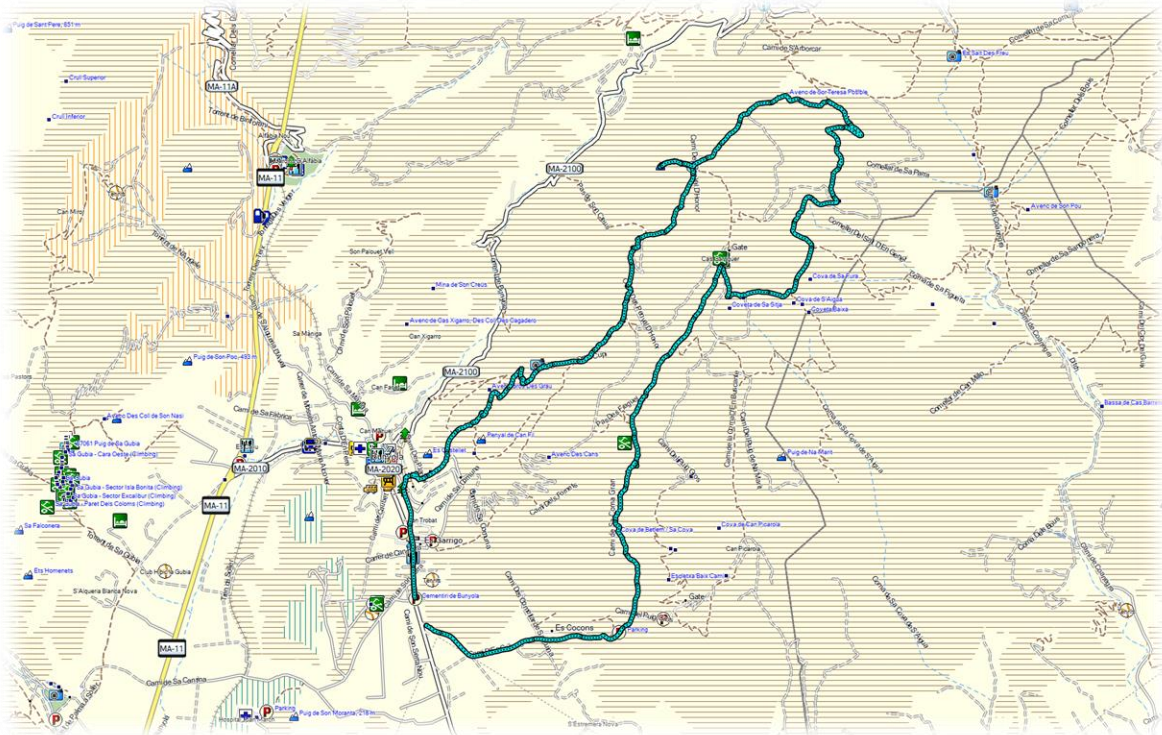
In Mallorca rijdt er nog een houten tram die meer dan 100 jaar oud is.



Port de Soller heeft een prachtige haven waar het heerlijk vertoeven is.

Woensdag 20 oktober 2021

Soort : Over oude kolenbranderspaden door het bos van Bunyola
Plaats : Bunyola
Afstand : 15 km
Stijgen : 650 m
Dalen : 650 m
Duur : 6 uur





Bunyola is een klein pittoresk dorpje en is een van de mooiste dorpen van de Serra de Tramuntana. Dit dorp blijft een oase van rust waar het goed vertoeven is, ver van de drukte

van de stad. Het ontleent zijn charme aan zijn ouderwetse architectuur, zijn traditionele uitstraling en ook aan het authentieke landschap van de omliggende bergketen.





Een kalkoven is een oven waarin een calciumcarbonaat (CaCO_3) bevattende grondstof (schelpen of kalksteen) wordt gebrand, waarbij ongebluste kalk (CaO) ontstaat. Een

schelpkalkoven is een oven in een kegelvormige toren, met een hoogte variërend van 15 tot 20 meter en een doorsnede aan de basis van meestal 5 tot 7 meter. Schelpkalkovens werden gebruikt voor de fabricage van schelpkalk, een grondstof voor mortel.





Gino heeft een drone bij waar hij prachtige foto's mee maakt.



De putten die we zien zijn niet steeds kalkovens. Sommige putten zijn een restant van een ijskelder. Hierin deed men sneeuw want ijs was veelal niet te vinden op het eiland. Als de sneeuwlaag dik genoeg is vormt er zich onderaan een ijslaag. Men dekte dit af met stro voor

de isolatie. In de zomer nam men dan een stuk ijs en plaatste dit in de keuken in een kast. In die kast werden dan bederfbare waren zoals groenten, vlees en vis bewaard. Die kast was van hout en goed geïsoleerd. We gebruiken nog steeds de naam van zo'n kast, namelijk ijskast.





De aardbeiboom groeit hier in het wild. Meestal is het een struik van maximum 3 meter maar er zijn ook bomen tot maximum 12 meter hoogte. De aardbeiboom bloeit van oktober tot

maart. De tot 2 cm grote vruchten hebben een harde knobbelige schil. De vrucht rijpt van geel naar roodbruin. Het vruchtvlees is geel van kleur en smaakt zurig en is weinig aromatisch.





De aardbeiboom komt van nature voor in het Middellandse Zeegebied en wordt geteeld in Portugal, Frankrijk, Griekenland, Italië, Spanje en China.. De vruchten worden gebruikt bij de bereiding van sommige wijnen en likeuren, of soms verwerkt tot jam. De vrucht is bij ons

in blik verkrijgbaar bij etnische winkels. De bloesem levert een bittere honing op. Een beer die met zijn voorpoten tegen de stam van een aardbeiboom staat en zo de vruchten eet, is te zien in het wapen van Madrid.





In deze periode komen we regelmatig de "*erica manipuliflora*" tegen. De bloempjes lijken op die van dopheide of erica. In oktober zijn ze vast en zeker een blikvanger als enige kleurmassa in het mediterrane maquis.